



Percorsi

Si invita a consultare attentamente questa pagina, così da avere piena consapevolezza dei luoghi attraversati e del livello di difficoltà. In particolare, **il percorso lungo richiede maggiore attenzione** ed è consigliato a partecipanti ben allenati, soprattutto considerando la presenza di tratti in salita.

Le strade saranno presidiate dal personale volontario dell'evento (circa 100 volontari) e dalle Forze dell'Ordine delle Polizie Locali di Sassuolo e Fiorano. Trattandosi di una manifestazione non competitiva, si raccomanda l'obbligo di attenersi alle norme del Codice della Strada, procedendo nel corretto senso di marcia e privilegiando, ove possibile, marciapiedi e piste ciclabili rispetto alla carreggiata.

Il servizio di sorveglianza lungo il percorso sarà attivo a partire dalle ore **8:30** e fino al passaggio dell'ultimo iscritto, entro e non oltre le ore **11:30**.

La zona di arrivo sarà chiusa al traffico fino alle ore **12:00 circa**.

Di seguito un riepilogo dei 3 percorsi e una descrizione dettagliata delle strade di ogni percorso.

Per il percorso lungo (13,5km) verrà fornita un'opzione B in quanto, in caso di pioggia o ghiaccio, verrà chiuso il tratto del Ruvinaldo per questioni legate alla sicurezza dei runner.



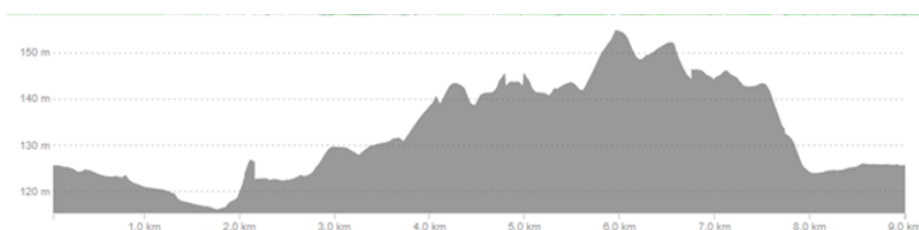
Percorso Family Run – 3 km

📍 2,87 km

🏔️ 0 m

🕒 34:28

Tracciato facile e scorrevole, ideale per famiglie, bambini e per chi vuole vivere l'evento in modo leggero e inclusivo.



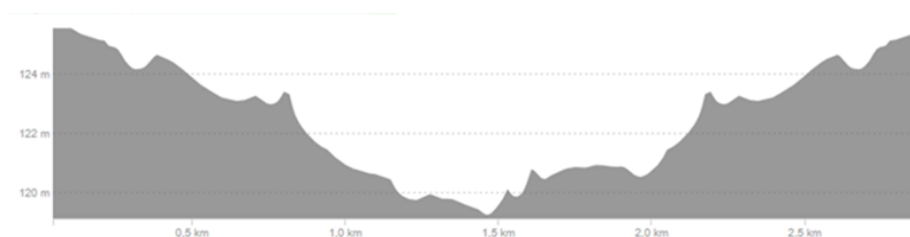
Percorso Medium Run – 9 km

📍 9,02 km

🏔️ 49 m

🕒 1:49:25

Percorso di media intensità, pensato per camminatori allenati e runner, con un buon mix di ritmo e resistenza.



Percorso Hard Run – 13,5 km (dislivello)

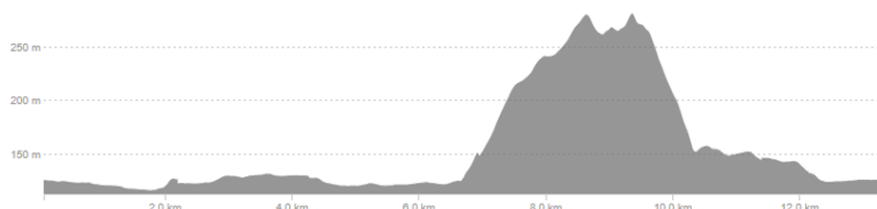
📶 Moderato

📍 13,39 km

🏔️ 204 m

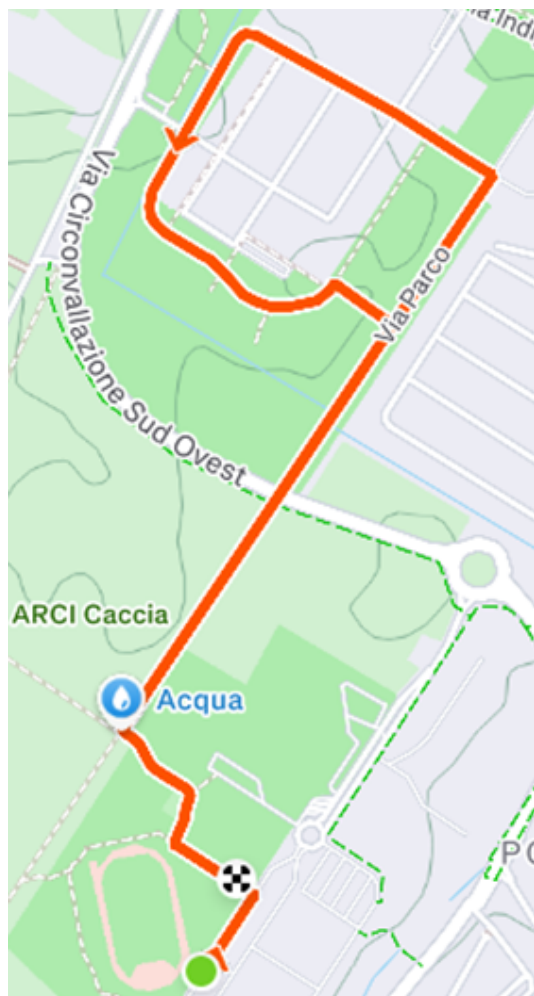
🕒 2:49:22

Tracciato tecnico e impegnativo, caratterizzato da un forte dislivello. Consigliato esclusivamente a runner esperti e ben allenati.





Percorso non competitivo corto, 3 km



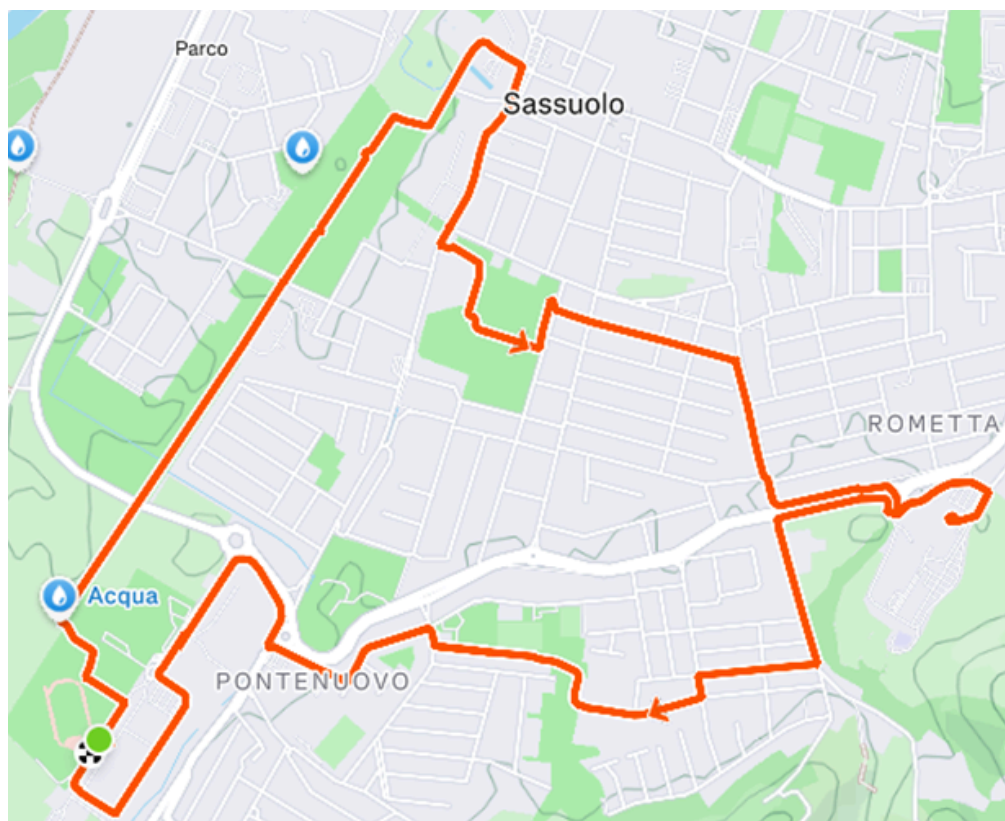
Partenza: Piazza Falcone e Borsellino

Indicazioni passo-passo

1. **Partenza** dall'esterno della pista di atletica di Sassuolo in Piazza Falcone e Borsellino.
Dirigersi verso **nord**, imboccando il vialetto pedonale che costeggia l'area sportiva.
2. **Svoltare a sinistra** e continuare lungo il marciapiede, mantenendo la direzione verso l'area verde.
3. Arrivati allo **svincolo con l'area ARCI Caccia, proseguire a destra**, entrando nel percorso pedonale che attraversa il parco.
4. Attraversare Viale Palestro e proseguire su **Viale Nino Bixio per circa 300 metri**, svoltare nella seconda stradina e raggiungere la strada asfaltata di Via Danilo Pifferi e proseguire sul successivo tratto sterrato.
5. Seguire l'andamento della strada che disegna un **anello** attorno all'isolato e seguire sempre lo stradello principale.
6. Completato l'anello, **ritornare su Viale Nino Bixio** dalla prima stradina che si incontra su cui svoltare a destra e tornare indietro.
7. Rientrare nel **parco ARCI Caccia, proseguire dritto** fino al vialetto iniziale.
8. **Arrivo** Piazza Falcone e Borsellino a fianco del Palapaganelli.



Percorso non competitivo medio, 9 km



Partenza e arrivo:
Piazza
Falcone e
Borsellino

Sviluppo:
urbano +
parchi
(Parco
Ducale e
zone
verdi),
dislivello
lieve

Indicazioni stradali dettagliate

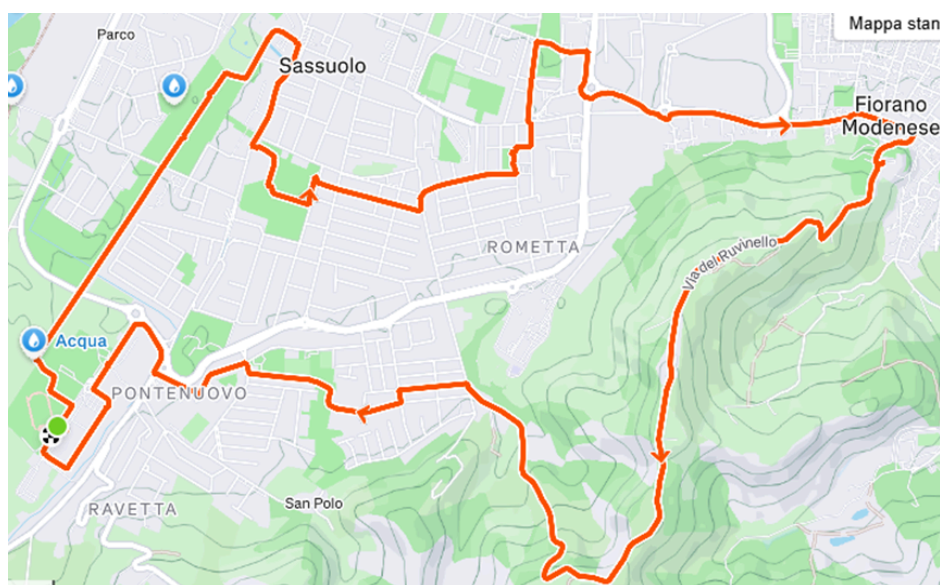
1. **Partenza** in Piazza Falcone e Borsellino.
Dirigersi verso **nord**, imboccando il vialetto pedonale che costeggia l'area sportiva.
2. **Svoltare a sinistra** e continuare lungo il marciapiede, mantenendo la direzione verso l'area verde.
3. Arrivati allo **svincolo con l'area ARCI Caccia**, **proseguire a destra**, entrando nel percorso pedonale che attraversa il parco.
4. Attraversare Viale Palestro e proseguire su **Viale Nino Bixio** e percorrerlo fino all'interno del **Parco Ducale**.



5. Prima dei Giardini Ducali svoltare a destra e **raggiungere Via Parco** e proseguire verso **Piazzale della Rosa**.
6. Svoltare su **Via Rocca**, entrare in **Piazza Martiri Partigiani** ed entrare in **Via Felice Cavallotti**.
7. Superato l'incrocio con Viale Marini, **entrare nell'area verde** e raggiungere la **Biblioteca Leontine**, per poi arrivare a **Via Giacobazzi** rimanendo all'interno del parco.
8. Prendere **Viale Giacomo Puccini fino a Via Rometta** su cui svoltare a destra.
9. Seguire l'andamento della strada fino a rientrare a sinistra su **Via Circonvallazione Sud Est**.
10. Alla rotonda, attraversare il **sottopasso** per arrivare in **Via Francesco Ruini** così da raggiungere lo **spazio circolare di fronte all'Ospedale di Sassuolo** dove ci sarà un punto di ristoro.
11. Percorrere **a ritroso** quest'ultimo tratto di percorso fino a riprendere l'altro ramo di **Via Rometta**, **quindi svoltare a sinistra**.
12. Raggiungere **Viale Cimarosa** e percorrerlo fino a **Via Frescobaldi**, svoltare a sinistra e prendere **Via Respighi** a destra.
13. A fine via, **entrare nell'area verde** e costeggiare i **campi sportivi fino a Viale Tarquinio Tasso** su cui svoltare a destra e raggiungere **Via dei Bersaglieri**.
14. Seguirla fino a **Via Giuseppe Allamano**, rientrare su **Via Circonvallazione Sud** e raggiungere la **seconda rotonda** in cui prendere **Viale Ippolito Nievo**.
15. Raggiungere **Piazza Falcone e Borsellino**, percorrerne il **perimetro esterno** formando un grande percorso ad anello.
16. **Terminare nel punto di partenza in** Piazza Falcone e Borsellino.



Percorso non competitivo lungo, 13,5 km - OPZIONE A



Partenza e arrivo: Piazza Falcone e Borsellino

Sviluppo:
urbano + parchi
+ tratto collinare
(Rometta – Ruvignello)

Indicazioni stradali dettagliate

1. **Partenza** Piazza Falcone e Borsellino.
Dirigersi verso **nord**, imboccando il vialetto pedonale che costeggia l'area sportiva.
2. **Svoltare a sinistra** e continuare lungo il marciapiede, mantenendo la direzione verso l'area verde.
3. Arrivati allo **svincolo con l'area ARCI Caccia**, **proseguire a destra**, entrando nel percorso pedonale che attraversa il parco.
4. Attraversare Viale Palestro e proseguire su **Viale Nino Bixio** e percorrerlo fino all'interno del **Parco Ducale**.
5. Prima dei Giardini Ducali svoltare a destra e **raggiungere Via Parco** e proseguire verso **Piazzale della Rosa**.
6. Svoltare su **Via Rocca**, entrare in **Piazza Martiri Partigiani** ed entrare in **Via Felice Cavallotti**.

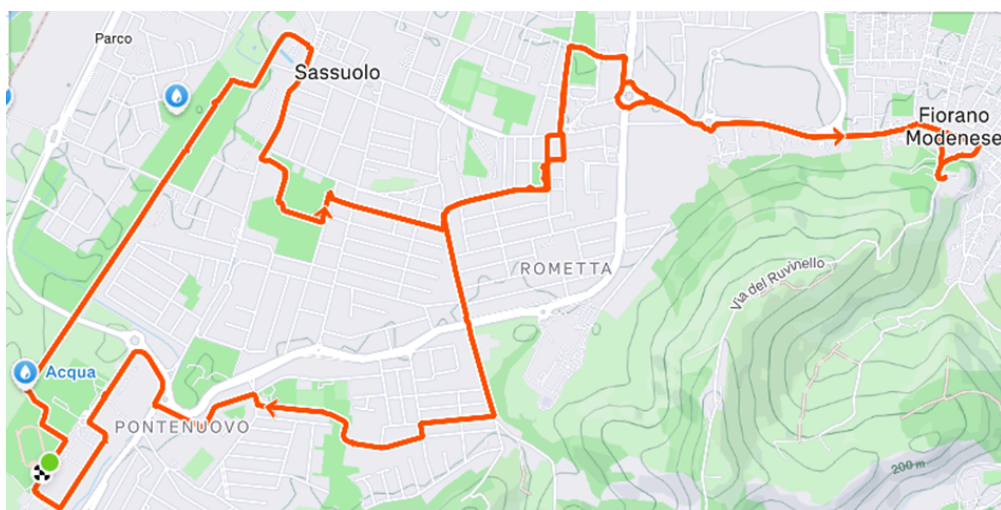


7. Superato l'incrocio con Viale Marini, **entrare nell'area verde** e raggiungere la **Biblioteca Leontine**, per poi arrivare a **Via Giacobazzi** rimanendo all'interno del parco.
8. Prendere **Viale Giacomo Puccini fino a Via Rometta** su cui svoltare a sinistra.
9. Alla rotonda, prendere **Largo Verona**, percorrere **Viale Gorizia** ed **entrare nel Parco Ottavio Tassi**.
10. Uscire su **Viale Fratelli Cairoli**, svoltare a **destra su Goffredo Mameli** e a **sinistra su Viale Fratelli Bandiera**.
11. Attraversare la rotonda per raggiungere e percorrere **Via Caduti Senza Croce** fino a **Via Decorati Al Valore** sulla destra che porta a **Via Circonvallazione Nordest**.
12. Alla rotonda, proseguire dritto su Via Circonvallazione Sud Est, portarsi sulla **parte sinistra della strada** e **imboccare Via Giuseppe Mazzini**.
13. Raggiungere la seguente rotonda e **percorrere Via Statale Ovest fino a raggiungere il centro storico di Fiorano**.
14. Continuare su **Via Vittorio Veneto** fino a prendere **Via del Santuario**.
15. Percorrendola si arriva al parcheggio di fronte al Santuario della Beata Vergine del Castello in cui verrà predisposto un **punto di ristoro**.
16. Riprendere il percorso su **Via del Ruvinello** e percorrerla integralmente per tornare a Sassuolo dopo circa **3,5km**.
17. Proseguire su Via J.S. Bach fino a Via Rometta e svoltare su **Viale Cimarosa** a sinistra.
18. Percorrerlo fino a **Via Frescobaldi**, svoltare a sinistra e prendere **Via Respighi** a destra.
19. A fine via, **entrare nell'area verde** e costeggiare i **campi sportivi fino a Viale Tarquinio Tasso** su cui svoltare a destra e raggiungere **Via dei Bersaglieri**.



20. Seguirla fino a **Via Giuseppe Allamano**, rientrare su **Via Circonvallazione Sud** e raggiungere la **seconda rotonda** in cui prendere **Viale Ippolito Nievo**.
21. Raggiungere **Piazza Falcone e Borsellino**, percorrerne il **perimetro esterno** formando un grande percorso ad anello.
22. **Terminare nel punto di partenza di fronte in** Piazza Falcone e Borsellino

Percorso non competitivo lungo, 13,5 km - OPZIONE B





Partenza e arrivo:


Piazza
Falcone e
Borsellino


Sviluppo:
urbano +
parchi

Percorso Long Run – 13,5 km (no dislivello)

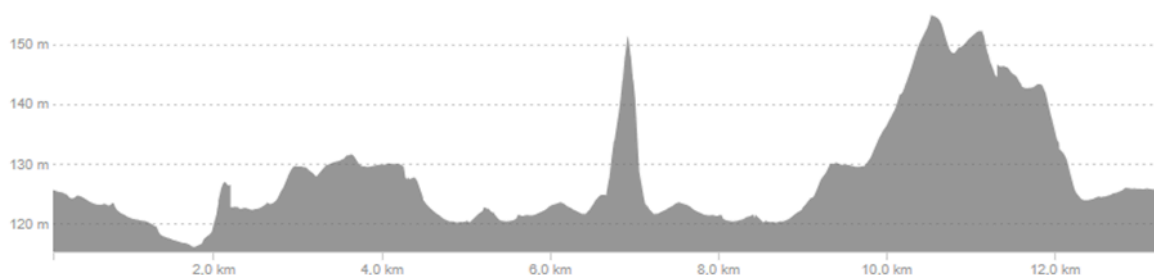
 **Leggero**

 13,31 km

 81 m

 2:42:03

Percorso lungo e continuo, senza difficoltà altimetriche, ideale per runner che vogliono testare resistenza e passo.





Indicazioni stradali dettagliate

1. **Partenza** Piazza Falcone e Borsellino.
Dirigersi verso **nord**, imboccando il vialetto pedonale che costeggia l'area sportiva.
2. **Svoltare a sinistra** e continuare lungo il marciapiede, mantenendo la direzione verso l'area verde.
3. Arrivati allo **svincolo con l'area ARCI Caccia**, **proseguire a destra**, entrando nel percorso pedonale che attraversa il parco.
4. Attraversare Viale Palestro e proseguire su **Viale Nino Bixio** e percorrerlo fino all'interno del **Parco Ducale**.
5. Prima dei Giardini Ducali svoltare a destra e **raggiungere Via Parco** e proseguire verso **Piazzale della Rosa**.
6. Svoltare su **Via Rocca**, entrare in **Piazza Martiri Partigiani** ed entrare in **Via Felice Cavallotti**.
7. Superato l'incrocio con Viale Marini, **entrare nell'area verde** e raggiungere la **Biblioteca Leontine**, per poi arrivare a **Via Giacobazzi** rimanendo all'interno del parco.
8. Prendere **Viale Giacomo Puccini fino a Via Rometta** su cui svoltare a sinistra.
9. Alla rotonda, prendere **Largo Verona**, percorrere **Viale Gorizia** ed **entrare nel Parco Ottavio Tassi**.
10. Uscire su **Viale Fratelli Cairoli**, svoltare a **destra su Goffredo Mameli** e a **sinistra su Viale Fratelli Bandiera**.
11. Attraversare la rotonda per raggiungere e percorrere **Via Caduti Senza Croce** fino a **Via Decorati Al Valore** sulla destra che porta a **Via Circonvallazione Nordest**.
12. Alla rotonda, proseguire dritto su Via Circonvallazione Sud Est, portarsi sulla **parte sinistra della strada** e **imboccare Via Giuseppe Mazzini**.
13. Raggiungere la seguente rotonda e **percorrere Via Statale Ovest** fino a **raggiungere il centro storico di Fiorano**.



14. Continuare su **Via Vittorio Veneto** fino a prendere **Via del Santuario**.
15. Percorrendola si arriva al parcheggio di fronte al Santuario della Beata Vergine del Castello in cui verrà predisposto un **punto di ristoro**.
16. Riprendere il percorso a ritroso fino a **Via Rometta**.
17. Proseguire su Via Rometta e svoltare su **Viale Cimarosa** a destra.
18. Percorrerlo fino a **Via Frescobaldi**, svoltare a sinistra e prendere **Via Respighi** a destra.
19. A fine via, **entrare nell'area verde** e costeggiare i **campi sportivi fino a Viale Tarquinio Tasso** su cui svoltare a destra e raggiungere **Via dei Bersaglieri**.
20. Seguirla fino a **Via Giuseppe Allamano**, rientrare su **Via Circonvallazione Sud** e raggiungere la **seconda rotonda** in cui prendere **Viale Ippolito Nievo**.
21. Raggiungere **Piazza Falcone e Borsellino**, percorrerne il **perimetro esterno** formando un grande percorso ad anello.
22. **Terminare nel punto di partenza di fronte in** Piazza Falcone e Borsellino